

Ответы: ВПР по географии 7 класс

1-3

1.1. Правильный ответ должен содержать следующие элементы:

- 1) указание путешественника: Фернан Магеллан;
- 2) подпись названия материка на карте: Южная Америка

1.2. А – экватор

Б – Тихий океан

В – пролив Дрейка

1.3. Правильный ответ должен содержать два элемента:

- 1) координаты точки: 55° ю. ш. 70° з. д. (допускается погрешность $\pm 1^{\circ}$);
- 2) название географического объекта: острова/архипелаг Огненная Земля





2.1. Правильный ответ должен содержать три элемента:

- 1) значение параллели: 30° с.ш.;
- 2) протяжённость материка в градусах: 90° (допускается погрешность $\pm 2^{\circ}$);
- 3) протяжённость материка в километрах: 8685 км (допускается соответствующая погрешность в километрах)

2.2. Правильный ответ должен содержать следующие элементы:

- 1) указание формы рельефа: 3;
- 2) абсолютная высота территории: 8000 м

2.3. Правильный ответ должен содержать таблицу с внесёнными в неё значками полезных ископаемых:

Медные руды	Золото	Хромовые руды	Каменная соль
			

3.1.

1 – экваториальный

2 – умеренный

3 – субтропический

3.2. Правильный ответ должен содержать следующие элементы:

- 1) название природной зоны: жестколистные вечнозелёные леса и кустарники;
- 2) номер климатограммы: 3

3.3. Правильный ответ должен содержать заполненную таблицу:

Средняя температура воздуха, $^{\circ}\text{C}$		Годовая амплитуда температур, $^{\circ}\text{C}$	Годовое количество осадков, мм	Месяц, на который приходится наибольшее количество осадков
в январе	в июле			
+15	+28	13	893	декабрь

При определении температуры воздуха допускается погрешность $\pm 1^{\circ}\text{C}$. Если в ответе на задание 3.2 номер климатограммы не указан / указан неправильно, то результат выполнения данного задания не засчитывается.

4

4.1. образование муссона / муссон / летний и зимний муссоны

4.2. 31452

Если за выполнение задания 4.1 выставлено 0 баллов, результат выполнения данного задания не засчитывается

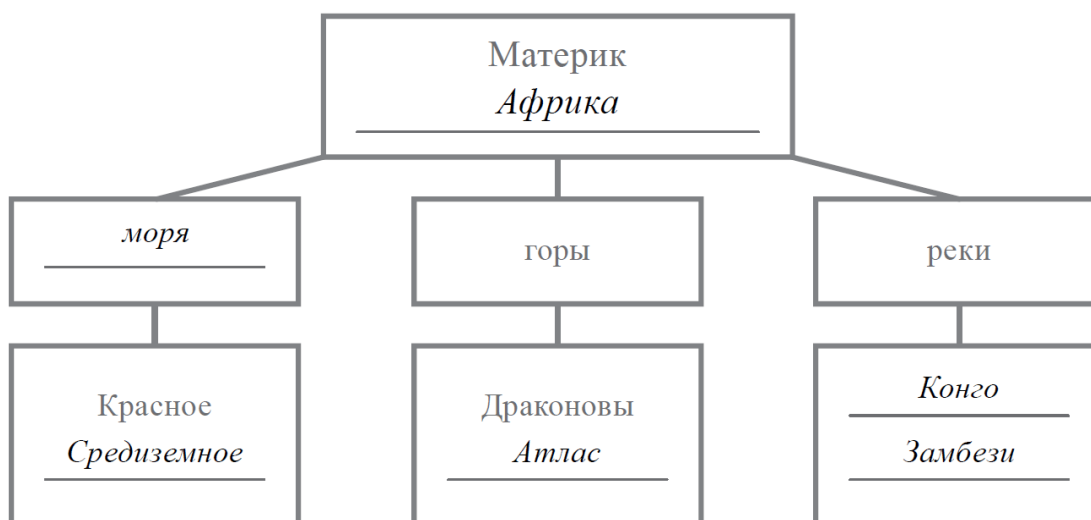
5

5.1.

А – 146 (в любой последовательности)

Б – 235 (в любой последовательности)

5.2. Правильный ответ должен содержать заполненную схему с вписанными в неё названием материка, типами и названиями географических объектов.



6

6.1. Правильный ответ должен содержать выделение на карте двух стран: Швеции и Монголии

6.2.



Время по Гринвичу
12:00 (полдень)



Улан-Батор
25 марта
20:00



Стокгольм
25 марта
13:00

Правильный ответ должен содержать подписи названий двух городов: Стокгольма (столицы Швеции) и Улан-Батора (столицы Монголии)

6.3. 14:45

7

7.1. 4132

7.2. Франция

8

8.1. в Мексике

8.2. Правильный ответ должен содержать два элемента:

- 1) указание рисунка с контуром страны: А;
- 2) ответ на вопрос: Северная Америка.

Если за выполнение задания 8.1 выставлено 0 баллов, результат выполнения данного задания не засчитывается